

**Landschaftsschutzgebiet
"Krummhörn"**

Planzeichenerklärung

Abgrenzung Landschaftsschutzgebiet
 Landschaftsschutzgebiet (5195,87 ha)*
* Hotellen, Einzelgebäude und infrastrukturelle Einrichtungen sind nicht Bestandteil des Landschaftsschutzgebets.

Nachrichtliche Darstellungen
 EU-Vogelschutzgebiet V04 Krummhörn
 Bereiche für den besonderen Wiesenvogelschutz (lt. Staatl. Vogelschutzkarte im NLWKN)
 Naturschutzgebiet Leyhörn
 Nationalpark Niedersächsisches Wattenmeer
 Landkreisgrenzen

1 Nummer der Detailkarte

Stadt **EMDEN**

LANDKREIS **AURICH**

500 250 0 500 1.000 1.500 Meter



Maßstab 1:25.000 Stand Nov. 2012

Kartengrundlage: TK 25

Landschaftsschutzgebiet "Krummhörn"






Detailkarte 1

Planzeichenerklärung

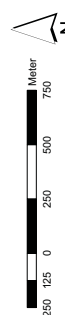
Abgrenzung Landschaftsschutzgebiet

-  Landschaftsschutzgebiet (5 195,97 ha)*
- *Hotellen, Einzelgebäude und infrastrukturelle Einrichtungen sind nicht Bestandteil des Landschaftsschutzgebietes.

Nachrichtliche Darstellungen

-  EU-Vogelschutzgebiet V04 Krummhörn
-  Bereiche für den besonderen Vorkovogelschutz (lt. Staatl. Vogelschutzkarte im NLWKN)
-  Naturschutzgebiet Leyhöfen
-  Nationalpark Niedersächsisches Wattenmeer
-  Landkreisleitungen

Stadt **EMDEN**



Maßstab 1:10.000

Stand Nov. 2012

Kartengrundlage: TK 25




Landschaftsschutzgebiet

"Krummhörn"






Detailkarte 2

Planzeichenerklärung

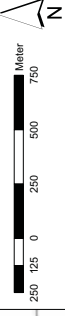
Abgrenzung Landschaftsschutzgebiet

-  Landschaftsschutzgebiet (5195,97 ha)*
- *Hotellen, Einzelgebäude und infrastrukturelle Einrichtungen sind nicht Bestandteil des Landschaftsschutzgebietes.

Nachrichtliche Darstellungen

-  EU-Vogelschutzgebiet V04 Krummhörn
-  Bereiche für den besonderen Vorkesselschutz (lt. Staatl. Vogelschutzkarte im NLWKN)
-  Naturschutzgebiet Leyhöfen
-  Nationalpark Niedersächsisches Wattenmeer
-  Landkreislsgrenzen

Stadt **EMDEN**



Maßstab 1:10.000

Stand Nov. 2012

Kartengrundlage: TK 25



Landschaftsschutzgebiet

"Krummhörn"






Detailkarte 3

Planzeichenerklärung

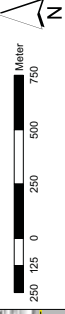
Abgrenzung Landschaftsschutzgebiet

 Landschaftsschutzgebiet (5195,97 ha)
*Hotspots, Einzelgebäude und infrastrukturelle Einrichtungen sind nicht Bestandteil des Landschaftsschutzgebietes.

Nachrichtliche Darstellungen

-  EU-Vogelschutzgebiet V04 Krummhörn
-  Bereiche für den besonderen Virenschutz (lt. Staat. Vogelschutzverordnung in NLWKN)
-  Naturschutzgebiet Leybörn
-  Nationalpark Niedersächsisches Wattenmeer
-  Landkreisleitungen

Stadt **EMDEN**



Maßstab 1:10.000

Stand Nov. 2012

Kartengrundlage: TK 25



Landschaftsschutzgebiet

"Krummhörn"






Detailkarte 4

Planzeichenerklärung

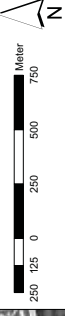
Abgrenzung Landschaftsschutzgebiet

-  Landschaftsschutzgebiet (5 195.97 ha)*
- *Höhen, Einzelgebäude und infrastrukturelle Einrichtungen sind nicht Bestandteil des Landschaftsschutzgebietes.

Nachrichtliche Darstellungen

-  EU-Vogelschutzgebiet V04 Krummhörn
-  Bereiche für den besonderen Virenschutz (lt. Staat. Vogelschutzverordnung in NLWKK)
-  Naturschutzgebiet Leyhöfen
-  Nationalpark Niedersächsisches Wattenmeer
-  Landkreisleitungen

Stadt **EMDEN**



Maßstab 1:10.000

Stand Nov. 2012

Kartengrundlage: TK 25

