

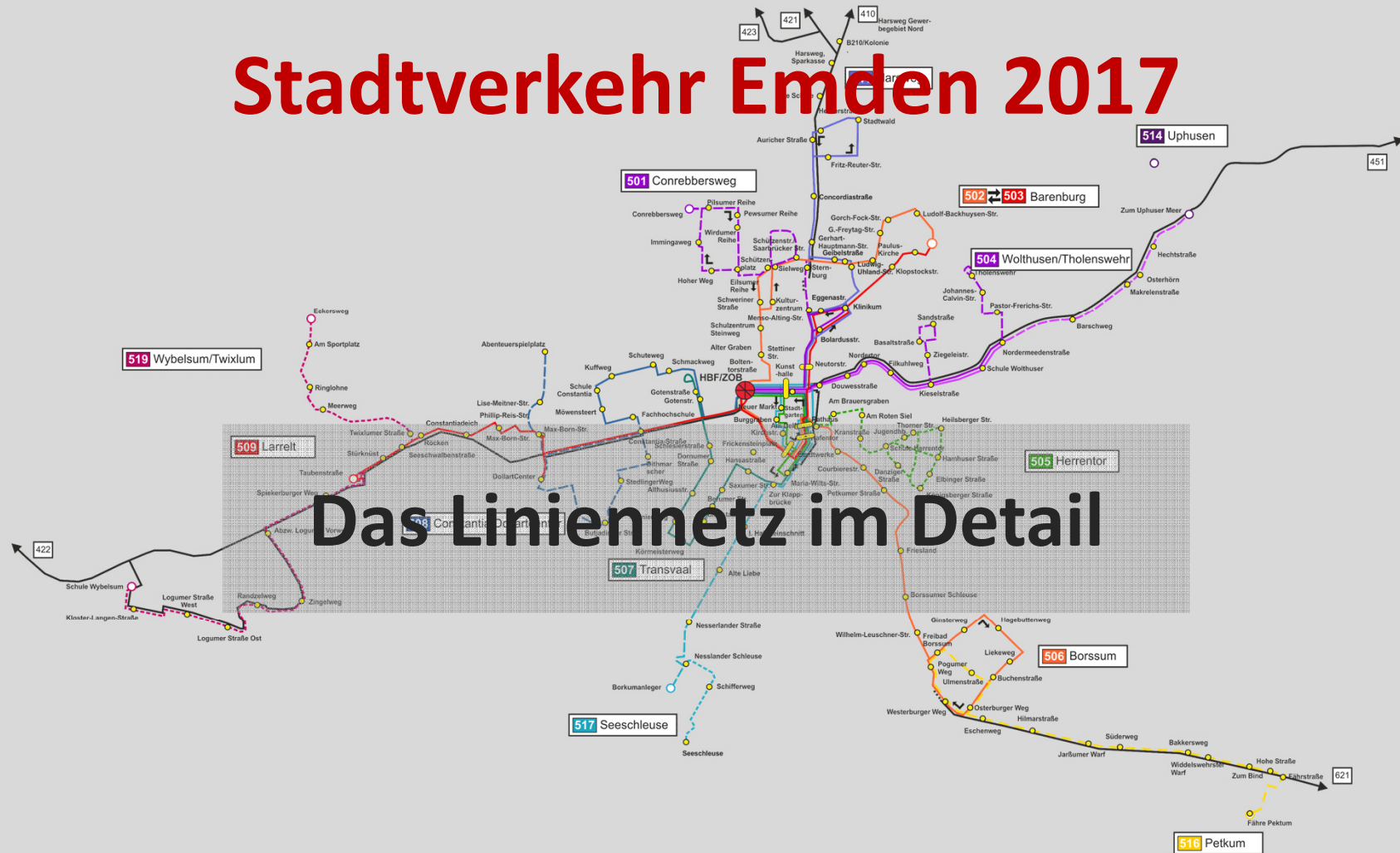


Wir machen  
Verkehr  
berechenbar



Präsentation  
Emden, 28. April 2015

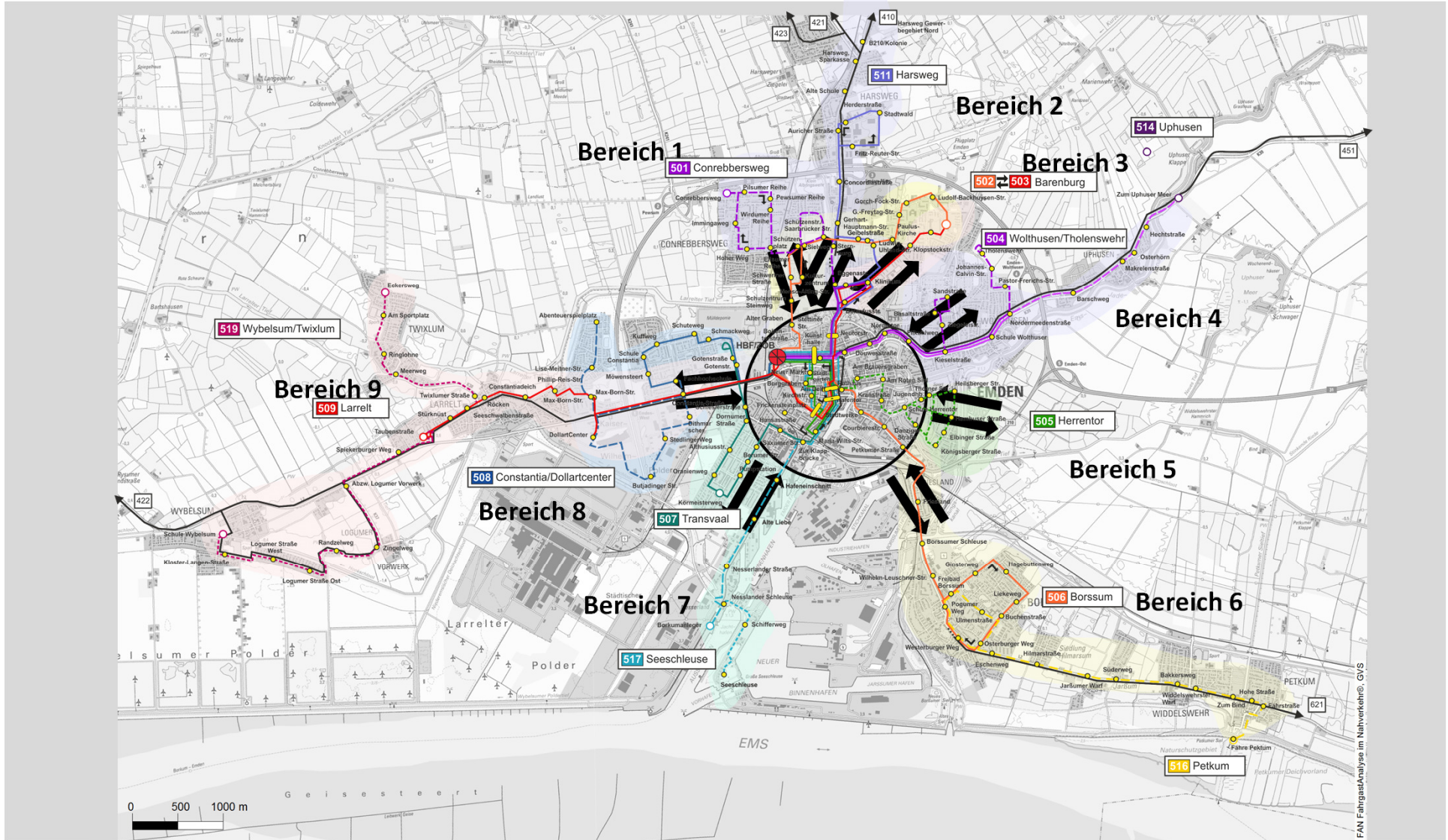
# Stadtverkehr Emden 2017



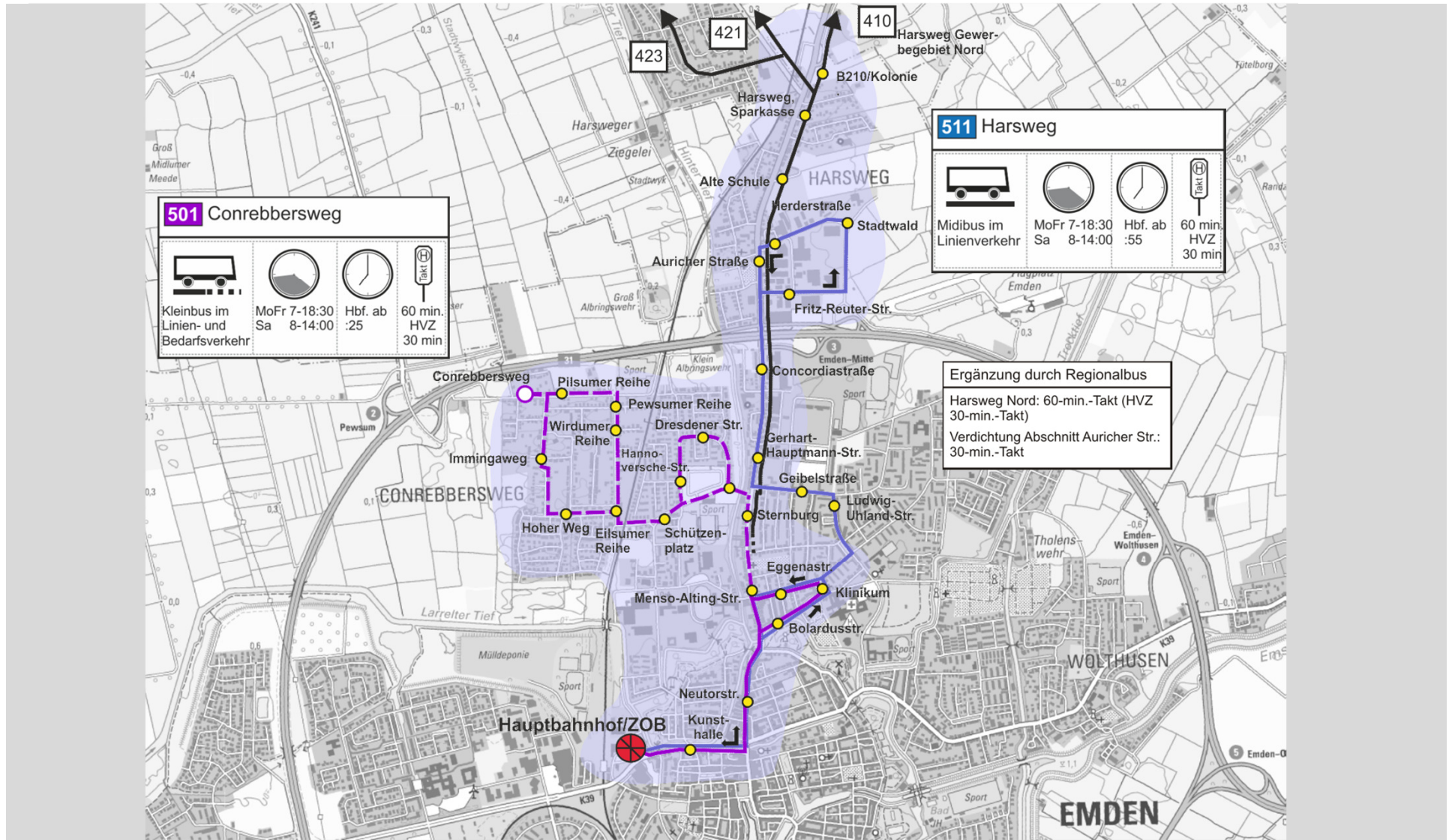
## Das Liniennetz im Detail

# „Ein Stadtteil – eine Linie“

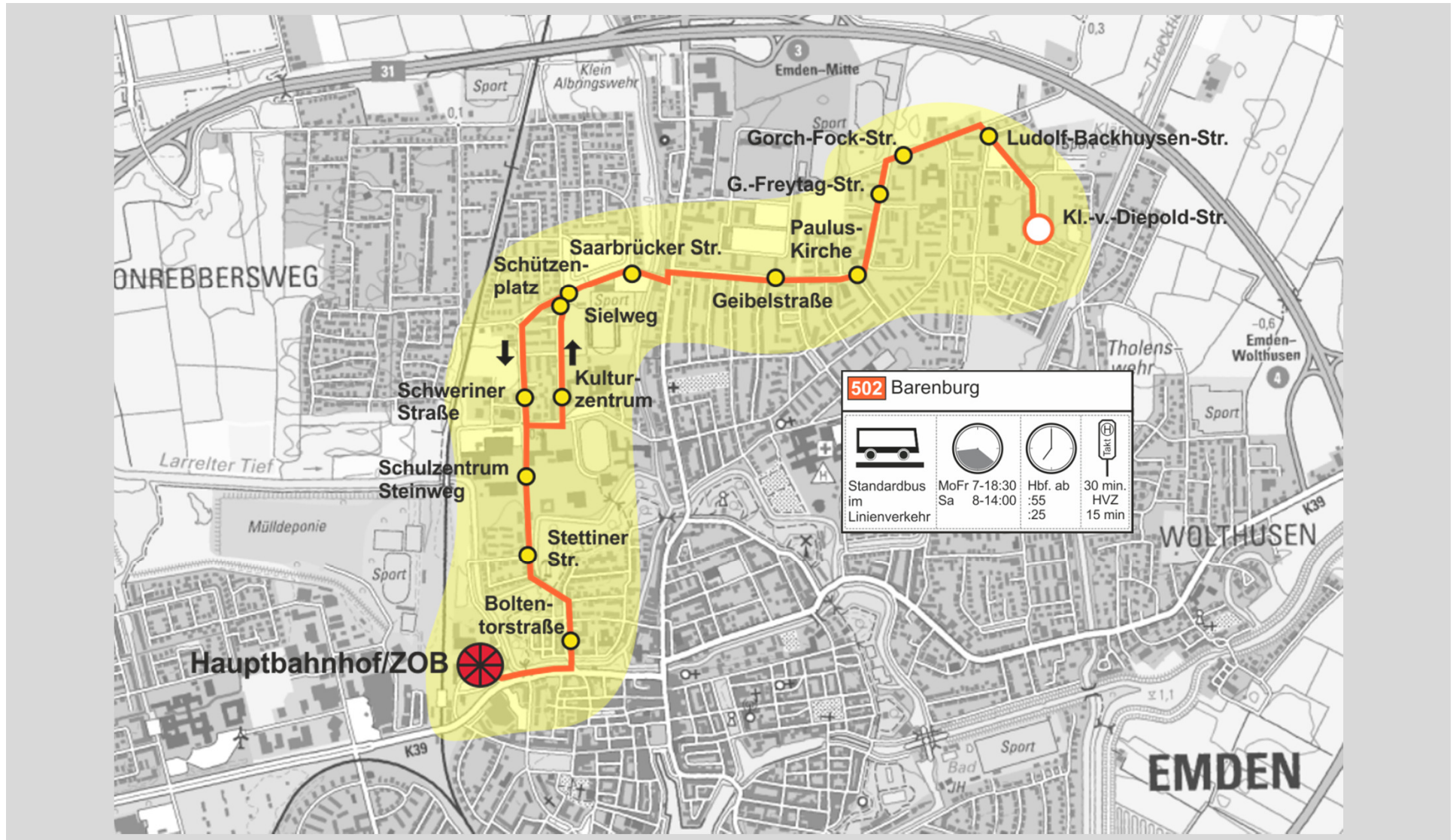
Gliederung in Teilbereiche zur besseren Orientierung, Einprägsamkeit und Identifizierung



# Bereich 1: Harsweg/Conrebbersweg

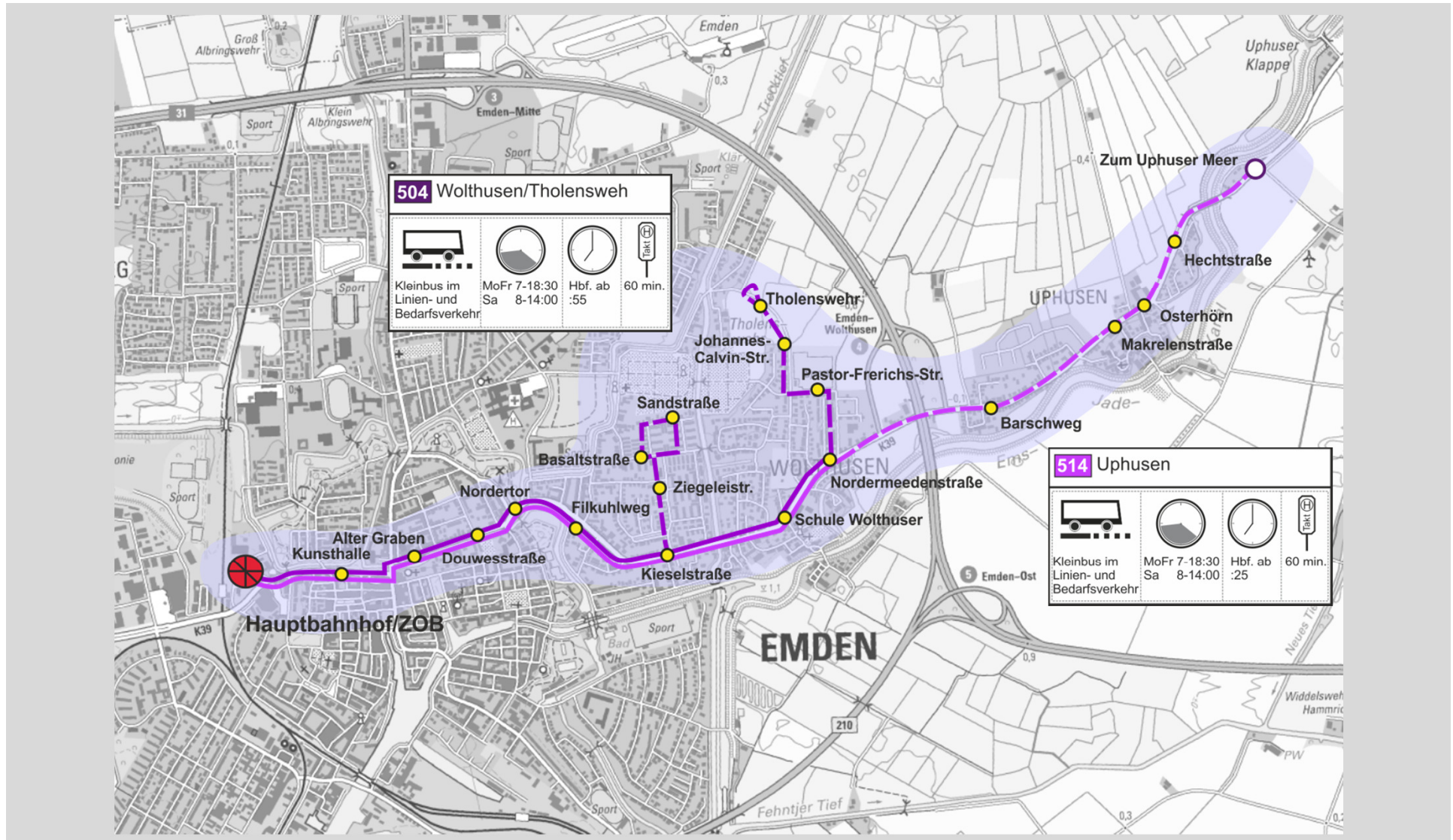


## Bereich 2: Fruchteburg/Barenburg

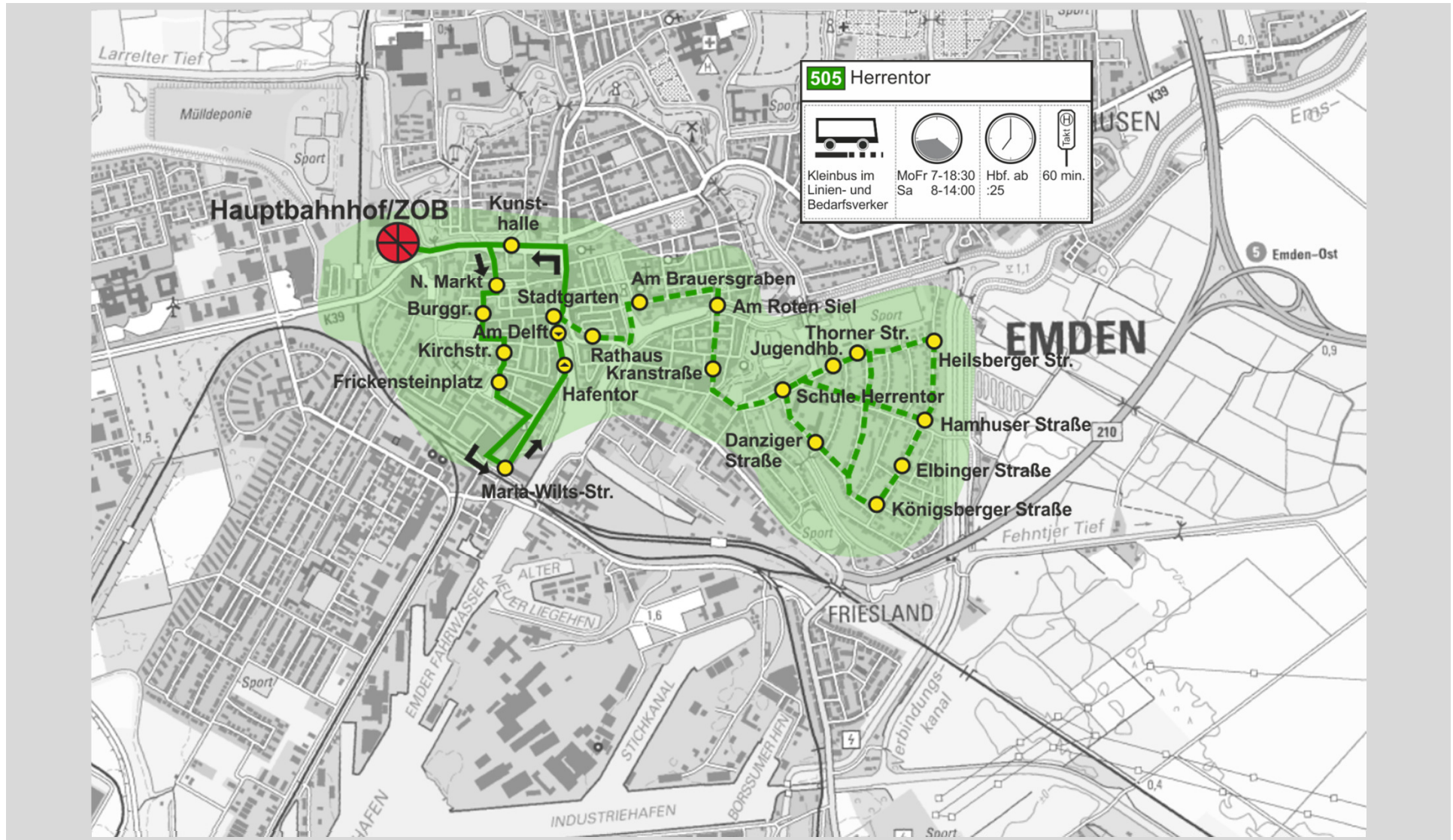




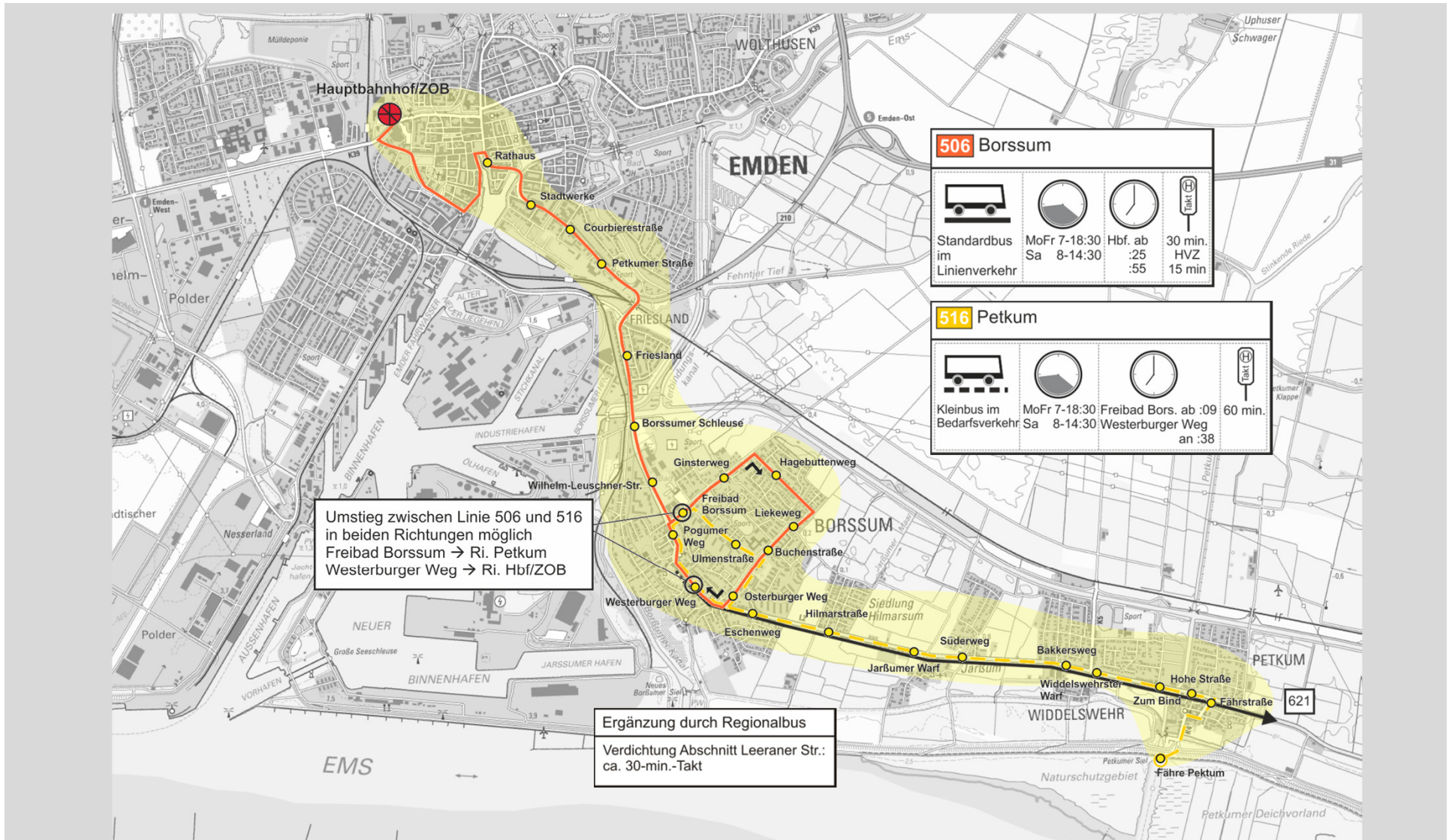
## Bereich 4: Wolthusen/Tholenswehr/Uphusen



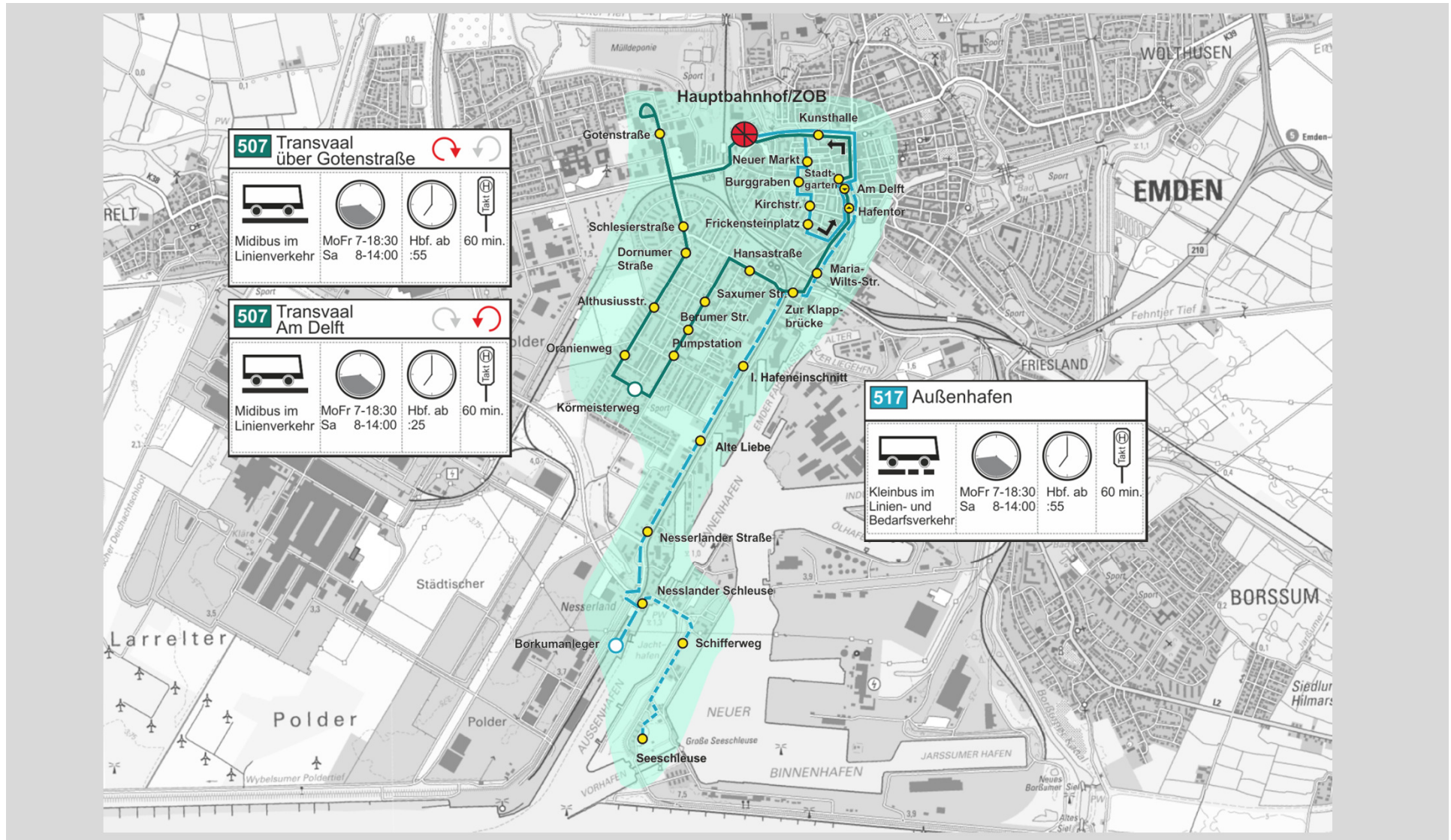
## Bereich 5: Herrentor und Innenstadt



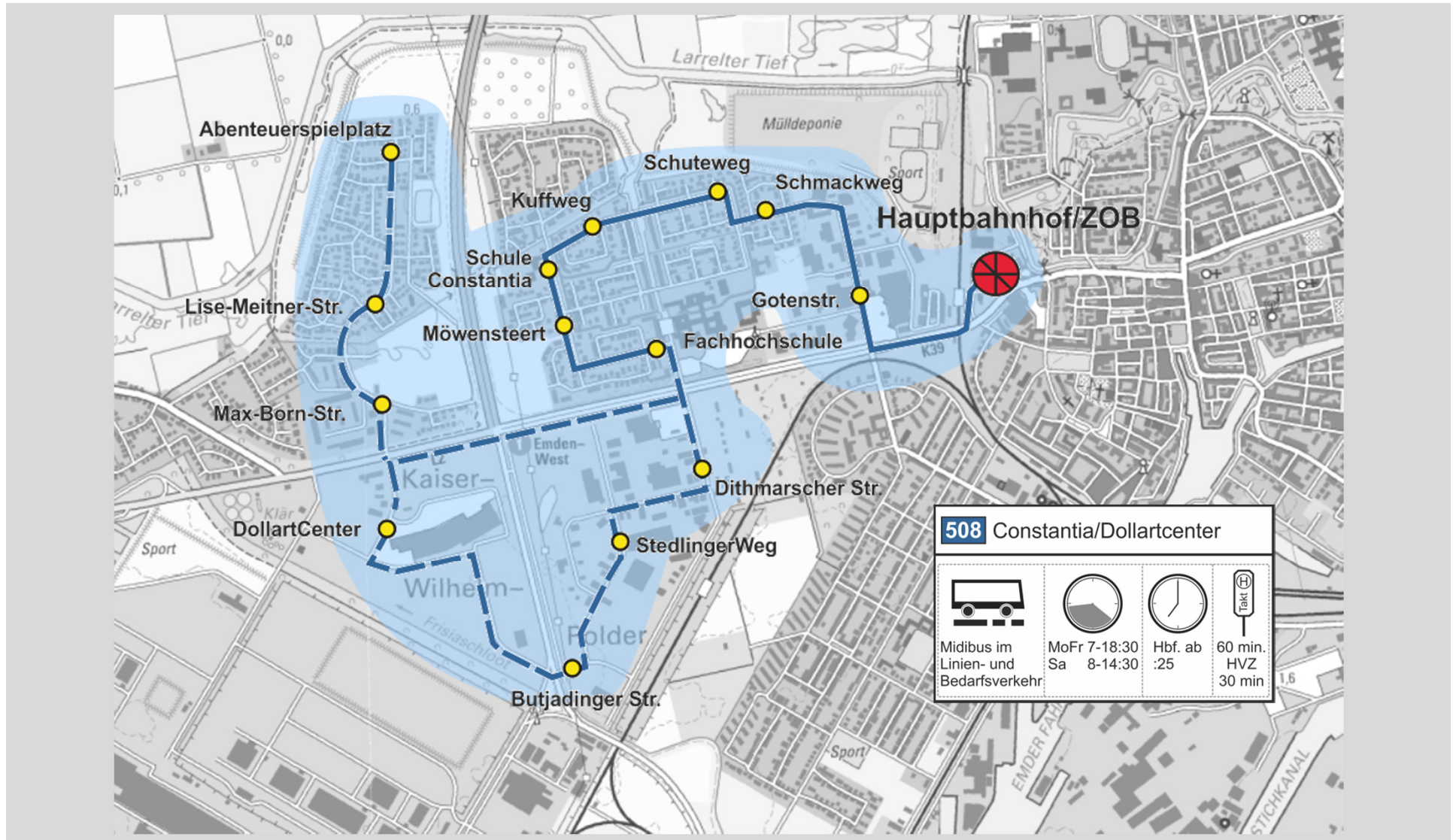
# Bereich 6: Borssum/Petkum



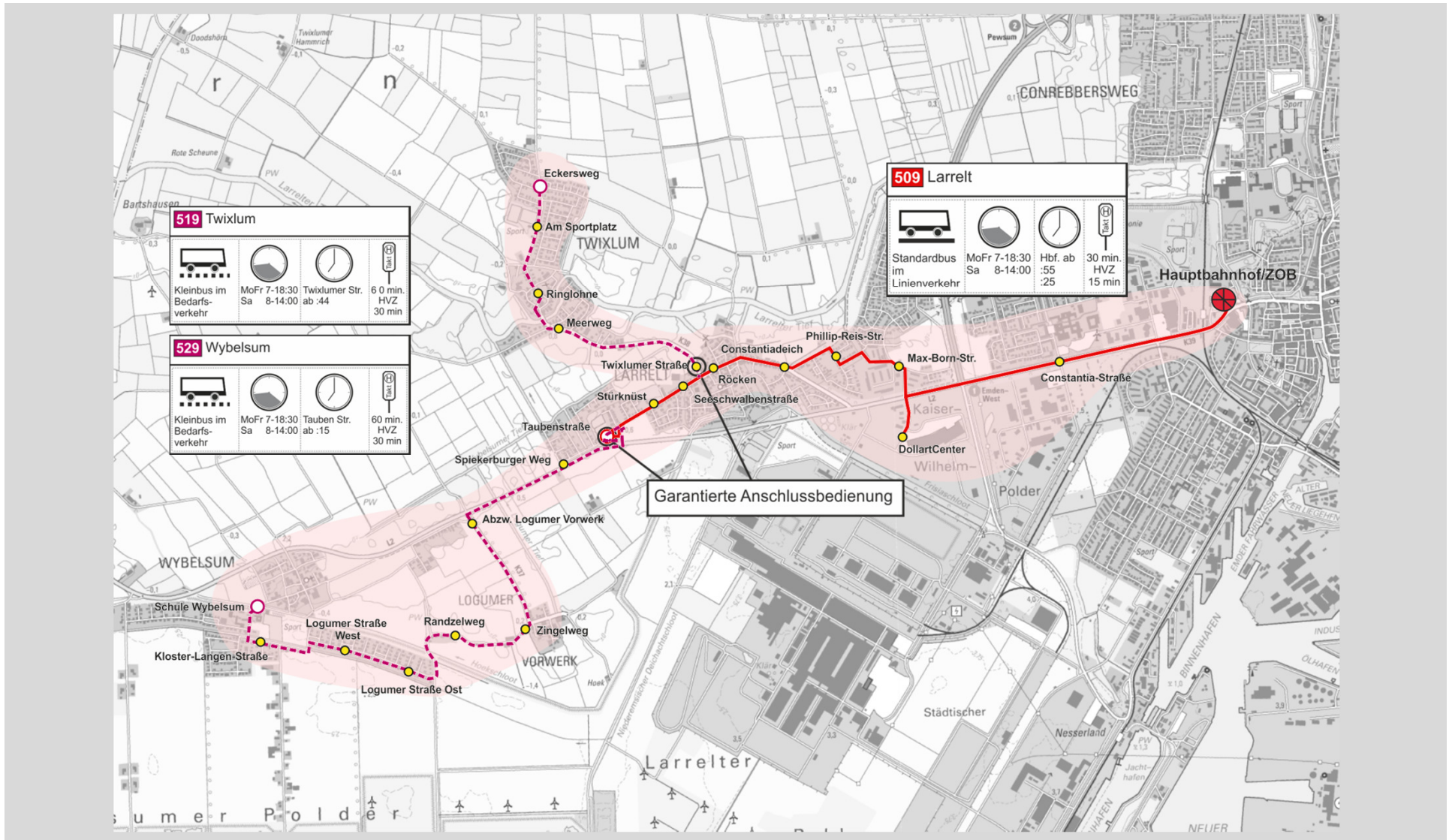
# Bereich 7: Transvaal/Außenhafen



## Bereich 8: Constantia/Dollartcenter

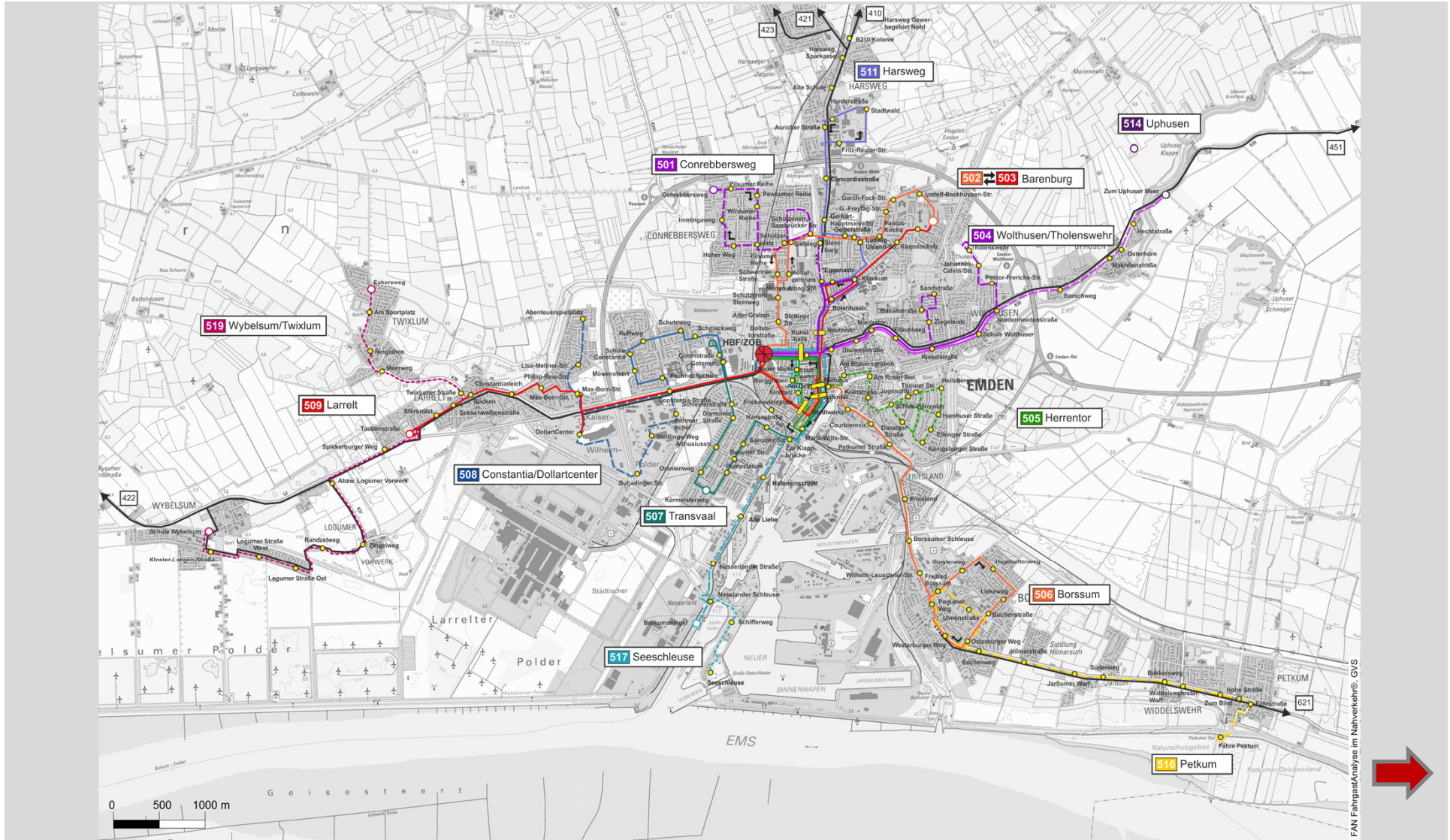


# Bereich 9: Larrelt/Twixlum/Wybelsum



# Das Liniennetz 2017

## ... im Überblick



FAN FahrgastAnalyse im Nahverkehr® GIS

