








Legende


-  Grenze des Naturschutzgebiets (Innenseite)
-  Umsetzungsfläche FFH-Richtlinie
-  Umsetzungsfläche Vogelschutzrichtlinie
-  Freistellung § 4 Abs. 4
-  Freistellung § 4 Abs. 5


 **Niedersächsischer Landesbetrieb für Wasserwirtschaft, Küsten- und Naturschutz**


 **Karte zur Verordnung des Naturschutzgebiets UNTEREMS - Entwurf -**
Blatt 1 von 7

Betriebsstelle Brake-Oldenburg
Geschäftsbereich IV
Ratsherr-Schulze-Straße 10
26122 Oldenburg

Maßstab: 1:10.000	Datum: 19.12.2016	Bearbeitung: NLWKN
-------------------	-------------------	--------------------

 N

 0 125 250 500 Meter

Kartengrundlage:
AK 5 

Quelle der Kartengrundlage: Auszug aus den Geobasisdaten der Niedersächsischen Vermessungs und Katasterverwaltung © 2016