






Anlage 2.3

Detailkarte 3 zur Verordnung über das Landschaftsschutzgebiet "Ostfriesische Meere" in den Gemeinden Südbrookmerland, Ihlow, Hinte, Uggant-Schott und Wirdum auf dem Gebiet des Landkreises Aurich sowie im Stadtteil Uphusen/Marienwehr der kreisfreien Stadt Emden

Legende

-  Teilfläche zur Umsetzung der FFH-Richtlinie FFH 183 (Teichfledermaus-Gewässer im Raum Aurich)
-  Schutzgebiet
-  Fläche zur Umsetzung der EU-Vogelschutzrichtlinie V09



Stadt Emden
Frickensteinplatz 2
26721 Emden



Landkreis Aurich
Fischteichweg 7-13
26603 Aurich

Maßstab 1: 5.000

Stand: 16.06.2020

Datum _____ Siegel _____ Der Oberbürgermeister _____

Datum _____ Siegel _____ Der Landrat _____

Quelle: Auszug aus den Geobasisdaten der Niedersächsischen Vermessungs- und Katasterverwaltung © 2016

